



RECTIFICACIÓN DEL DESLINDE DE D.P.M.T. DEL TRAMO DE COSTA
COMPRENDIDO ENTRE EL PUERTO DE TARIFA Y CASA TREVINO,
APROBADO POR O.M. DE 20/04/2010, ENTRE LOS HITOS M-14 Y M-18,
EN EJECUCIÓN DE SENTENCIA

TÉRMINO MUNICIPAL: TARIFA

Fecha: Mayo 2022

PLANO N° 1	HOUA N° ÚNICA	PLANO DELIMITACIÓN PROVISIONAL	REFERENCIA ANTIGUA DES01071/110003	REFERENCIA DES01071/110003-DES0701
---------------	------------------	-----------------------------------	---------------------------------------	---------------------------------------

HOJAS MAPA TOPOGRÁFICO NACIONAL 1:50.000

1033			
1047			
1061		1	
1085			
1099			

El Jefe del Servicio de
Gestión del Dominio Público

Yº Bº El Jefe de la
Demarcación

Firma: Álvaro Sánchez González

Firma: Patricio Poi

VÉRTICES POLIGONAL DEL DESLINDE

VÉRTICES POLIGONAL DE LA RIBERA DEL MAR

Name _____

2

Num	X	Y	Z
1	1	1	1
2	1	1	1
3	1	1	1
4	1	1	1
5	1	1	1
6	1	1	1
7	1	1	1
8	1	1	1
9	1	1	1
10	1	1	1
11	1	1	1
12	1	1	1
13	1	1	1
14	1	1	1
15	1	1	1
16	1	1	1
17	1	1	1
18	1	1	1
19	1	1	1
20	1	1	1
21	1	1	1
22	1	1	1
23	1	1	1
24	1	1	1
25	1	1	1
26	1	1	1
27	1	1	1
28	1	1	1
29	1	1	1
30	1	1	1
31	1	1	1
32	1	1	1
33	1	1	1
34	1	1	1
35	1	1	1
36	1	1	1
37	1	1	1
38	1	1	1
39	1	1	1
40	1	1	1
41	1	1	1
42	1	1	1
43	1	1	1
44	1	1	1
45	1	1	1
46	1	1	1
47	1	1	1
48	1	1	1
49	1	1	1
50	1	1	1
51	1	1	1
52	1	1	1
53	1	1	1
54	1	1	1
55	1	1	1
56	1	1	1
57	1	1	1
58	1	1	1
59	1	1	1
60	1	1	1
61	1	1	1
62	1	1	1
63	1	1	1
64	1	1	1
65	1	1	1
66	1	1	1
67	1	1	1
68	1	1	1
69	1	1	1
70	1	1	1
71	1	1	1
72	1	1	1
73	1	1	1
74	1	1	1
75	1	1	1
76	1	1	1
77	1	1	1
78	1	1	1
79	1	1	1
80	1	1	1
81	1	1	1
82	1	1	1
83	1	1	1
84	1	1	1
85	1	1	1
86	1	1	1
87	1	1	1
88	1	1	1
89	1	1	1
90	1	1	1
91	1	1	1
92	1	1	1
93	1	1	1
94	1	1	1
95	1	1	1
96	1	1	1
97	1	1	1
98	1	1	1
99	1	1	1
100	1	1	1



NOTA:
MODIFICADA UBICACIÓN VÉRTICES M-12 A M25 Y
AMPLIADA SERVIDUMBRE DE TRÁNSITO A 20 METROS

MARZO 2010

NOTA:
PARCELA P-08 DECLARADA INNECESARIA PARA LA PROTECCIÓN
Y UTILIZACIÓN DEL D.P.M.T. POR RESOLUCIÓN DE 29/10/2014

NOTA:




NEORMACIÓN CARTOGRÁFICA

PROTECCIÓN UTM ELIPSOIDE INT. UTM 32T	FORO G. GIAL. DE COSTAS
ALTITUDES REFERIDAS AL NIVEL DEL MAR EN ALCANTE	TRANSILUGACIÓN PROMVA DE ESTE LEVANTAMIENTO
COORD. GEO. EN LAS ESCALAS DE LA HOJA	REFERENCIA A LA RED GEODESICA NACIONAL
VUELO FOTOGRAFOMETRICO REALIZADOS EN 1.989 Y 2000	RESTITUCIÓN REALIZADA POR C.V.S. S.L. EN 2006
	PROYECTO REALIZADO POR INGENIEROS S.A. EN 2008

SIGNOS CONVENCIONALES PARTICULARES

LÍNEA DE OTROS DESLINDES	MITOS DESLINDE
---	S.U. SUELO URBANO
---	S.N.U. SUELO NO URBANIZABLE
---	S.U.P. SUELO URBANIZABLE PROGRAMADO
---	S.U.N.P. SUELO URBANIZABLE NO PROGRAMADO

SIGNOS CONVENCIONALES GENERALES

	FUENTE / FUENTES		BUZÓN / CÁMERA TELEFÓNICA / BANCO		● PUNTO MADERA / PUNTO METALICO / ANTENA
			CONTENEDOR DE BOLLADO REGIONAL		● PUNTO MAP / PUNTO NIVELACION
					▲ VERTICE REGISTRO REGIONAL / POI
			FANOLA SEMAFORO PROJO REGISTRO		+ VERTICE TOPOGRAFICO / PUNTO DE ANCHO

ESCALAS:

1:5000

EQUIDISTANCIA CURVAS DE NIVEL 5m